נספחים למאמר:
"עיון מחודש בהלכת הנגב המת..."

אורן יפתחאל

סנדי קדר

אחמד אמארה

נספח 1: מיקום 'דירות' אל-עוקבי וחלקות התביעה

מקור: עובד מתוך ראיונות ומהמרכז למיפוי ישראל

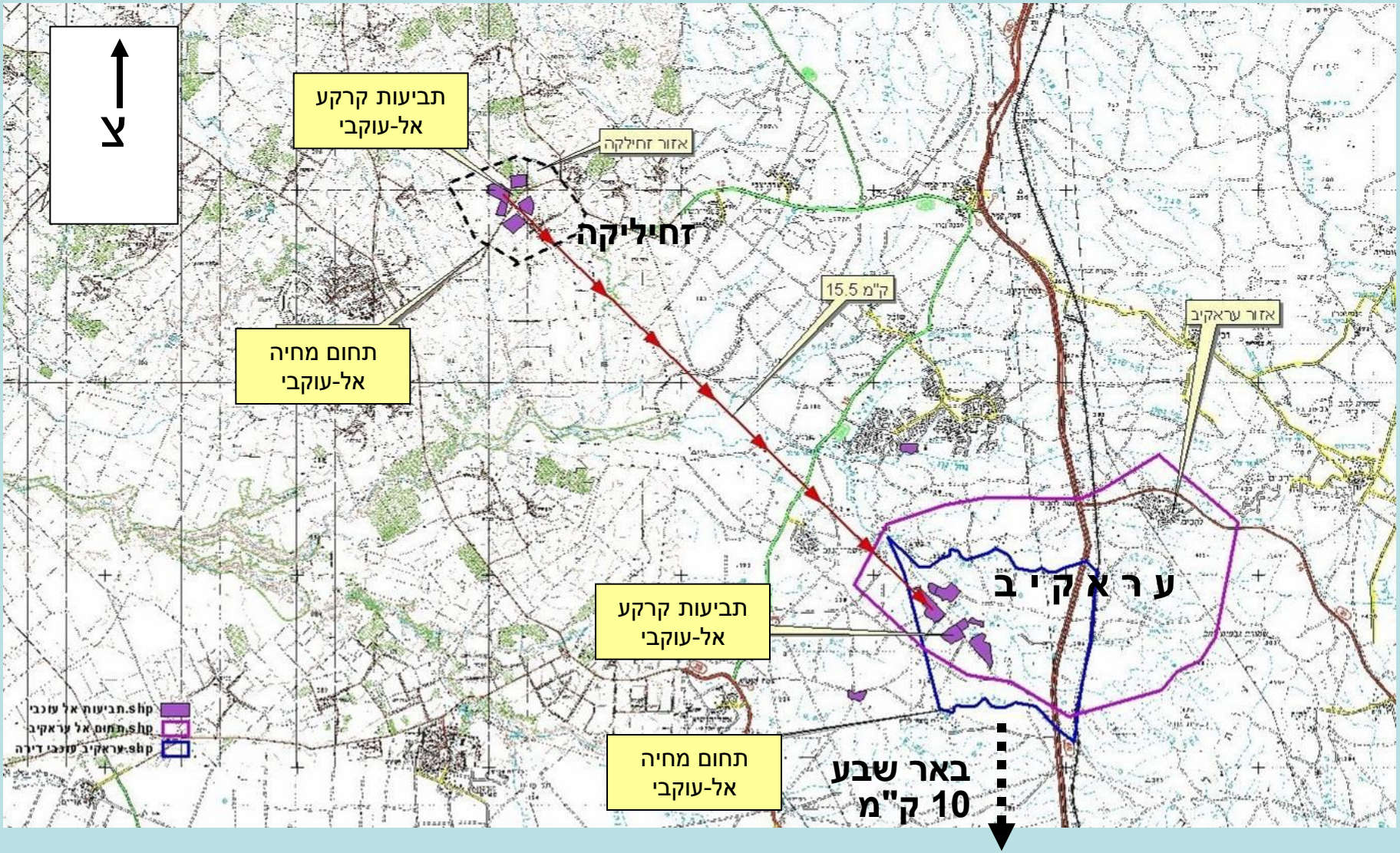

נספח 2: דו"ח החברה להכשרת היישוב – רשימת השבטים במטה טיאהא

מחוז באר-שבע.

שבט ם

תשמח	1120000
תקודות קנין	מזג'ג'.
אדמה מעובדת	40%

מקום	אפנדים מעובד בעלי אדמה	אדמה	בתים	תשמח	משפחה
	חג' מעיד אל שוא	50%	250	61250	אל קדראה
	חוסין חיאל	20%	120	35000	אל סונא
	משפחת סורני	30%	220	45750	ערב עמים
	מסעיל אבו שעבן	40%	280	52500	" בומאסנה
	נבן אחיו של זח	30%	180	61250	" דולם
	מעיד אל מוסחי	30%	150	26250	" קבזה
	חמז אל עלמי	20%	100	35000	" עטרמה
	מחמד ורג'ב אלמחני	35%	110	26250	" רקבנה
	סלמן אל אמזני	50%	120	45750	" שונר
	רשיד בק	40%	150	45750	" אבן קמם
	שיך מלים איממים	40%	100	26250	" עקבנה
	חג' אמין מוסמח	30%	150	35000	" ריזחה
	אל בוגדרי	35%	100	45750	" אל שרי
	אבו עדם	20%	80	88000	" שונשן
	מחמד אבו עלוי	20%	160	45750	" חואשה
	חמראל ג'עפרוי	20%	180	52500	" חזילין א.
	חג' מחמד אל שוא	25%	100	26250	" חזילין ב.
	שיך מלים אל אומחי	30%	100	35000	" רבמאן
	נבטנג'י	20%	140	45750	" עבדון
	אחמד חג'ג'	30%	200	61250	" אבן עמיה
	מוסלק אבו גנז	30%	70	26250	" אל מלק
	מרזוק	25%	90	26250	" רשידה
	אל ג'ורג'וי	20%	70	21000	" אל בוסם
	חג' חליל נסר	30%	150	45750	" אל בלי
	אל ברסן	20%	270	70000	" אל המרין
	חבל אבו חדרא		-	35000	" אל ערד
	חבל חג' עבד אללה לולו		-	40000	דאר אל חליל
	אבו חליף רזוי		-	-	-
	חג' חליל אל עלמי		-	-	-
	אבו חסור אל אחונ'		-	-	-
	חסן עיאד		-	-	-
	מירעד ומוסיק קשחין		-	-	-
	עבד חמיז אל חלילי		-	-	-
	חג' מלים אחג'זי		-	-	-
	עבד אל מג'יד עומר		-	-	-
	זמל מכמר דורא		-	-	-
			9750	2659000	פ"ח

מקור: דו"ח 'הנגב'
החברה להכשרת היישוב, 1920
הארכיון הציוני

נספח 3: שגיאות במפת PEF :
אתרים עתיקים בסביבות עראקיב שלא מופעים במפות 1880

סימון צהוב – אתר עתיק שאינו מופיע במפת ה-PEF

מקור: ניתוח עצמי על-בסיס אתר 'עמוד ענן' וסיור שטח

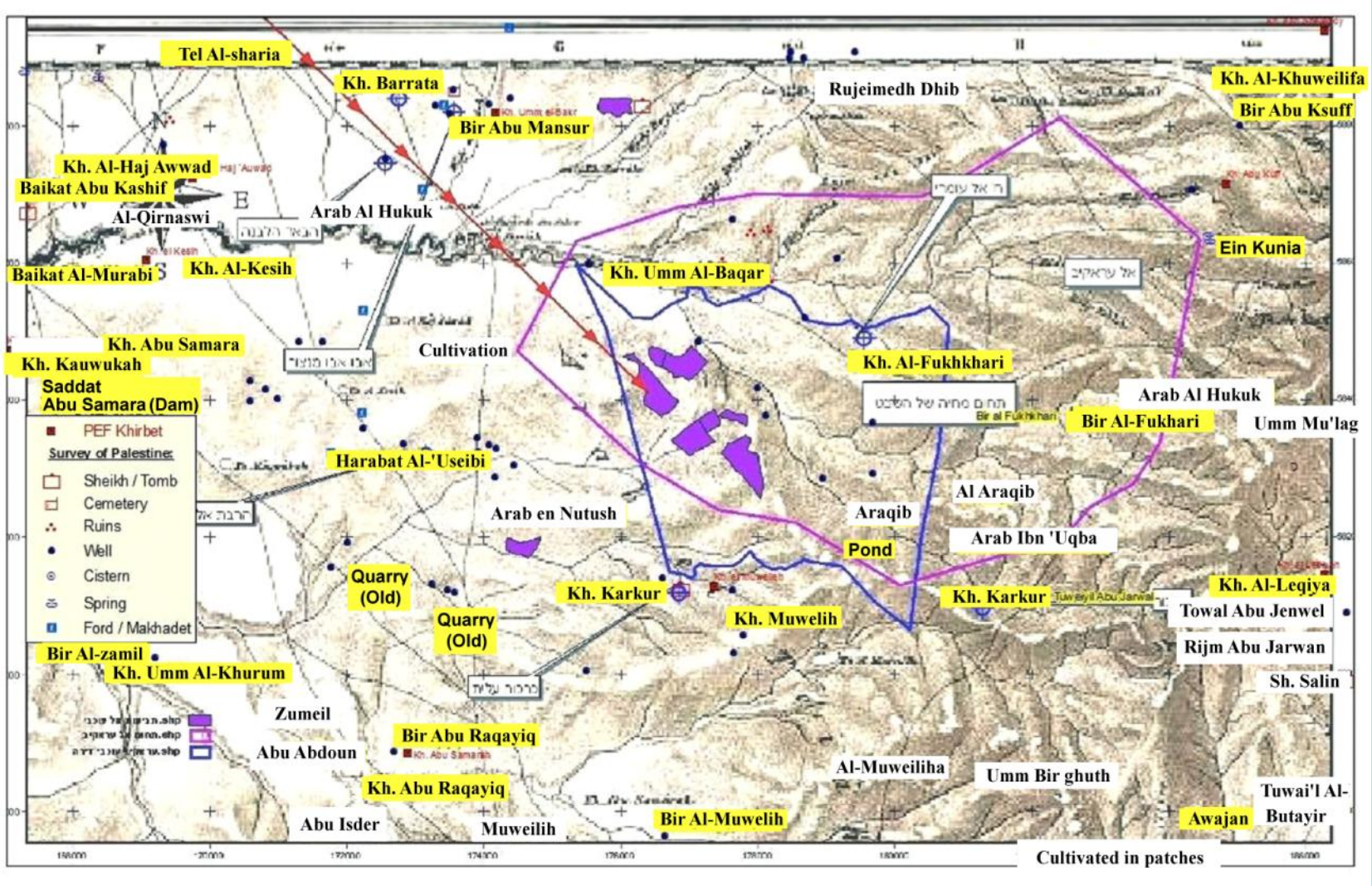

נספח 4 – מפת שומאכר 1886

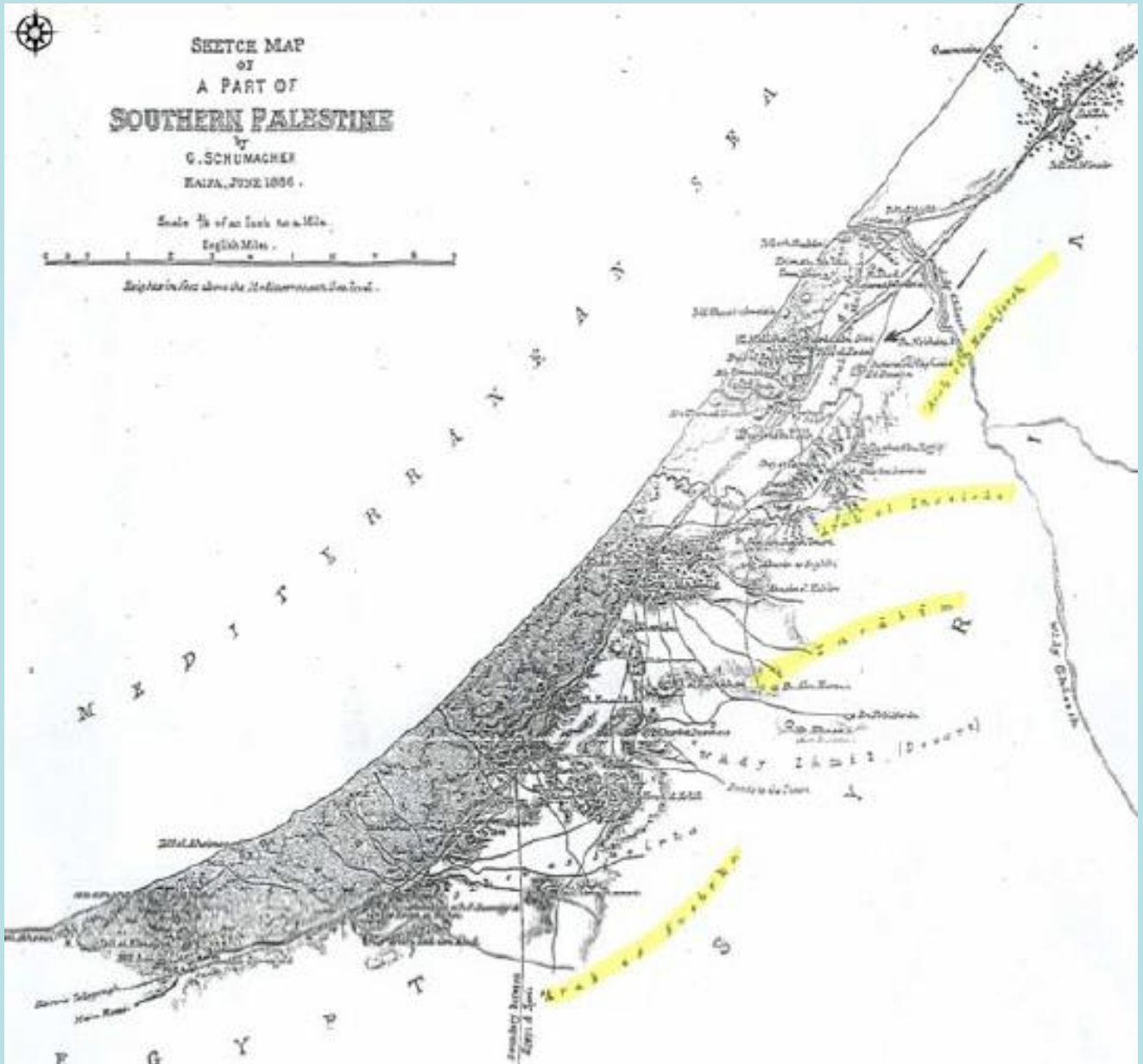

נספח 5: פריסת האוהלים, דירת בני-עוקבא, 1945
(סגול – אוהלים באזור עראקיב; אדום – אוהלים באזור השכן טוואיל ג'וואל)

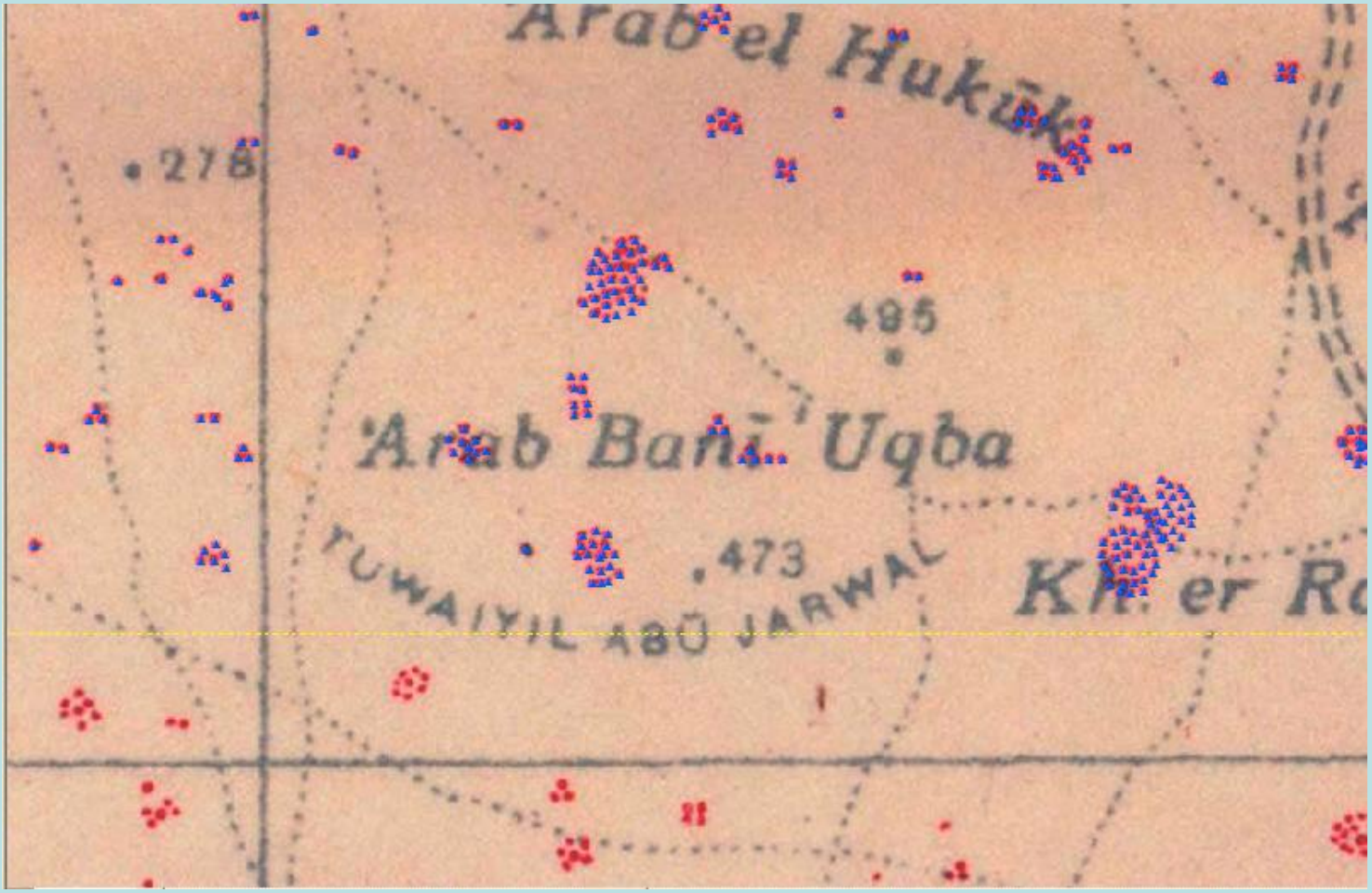

מקור: מפת האוהלים הבריטית 1947, גנזך המדינה

נספח 4: מפת שומאכר, 1886

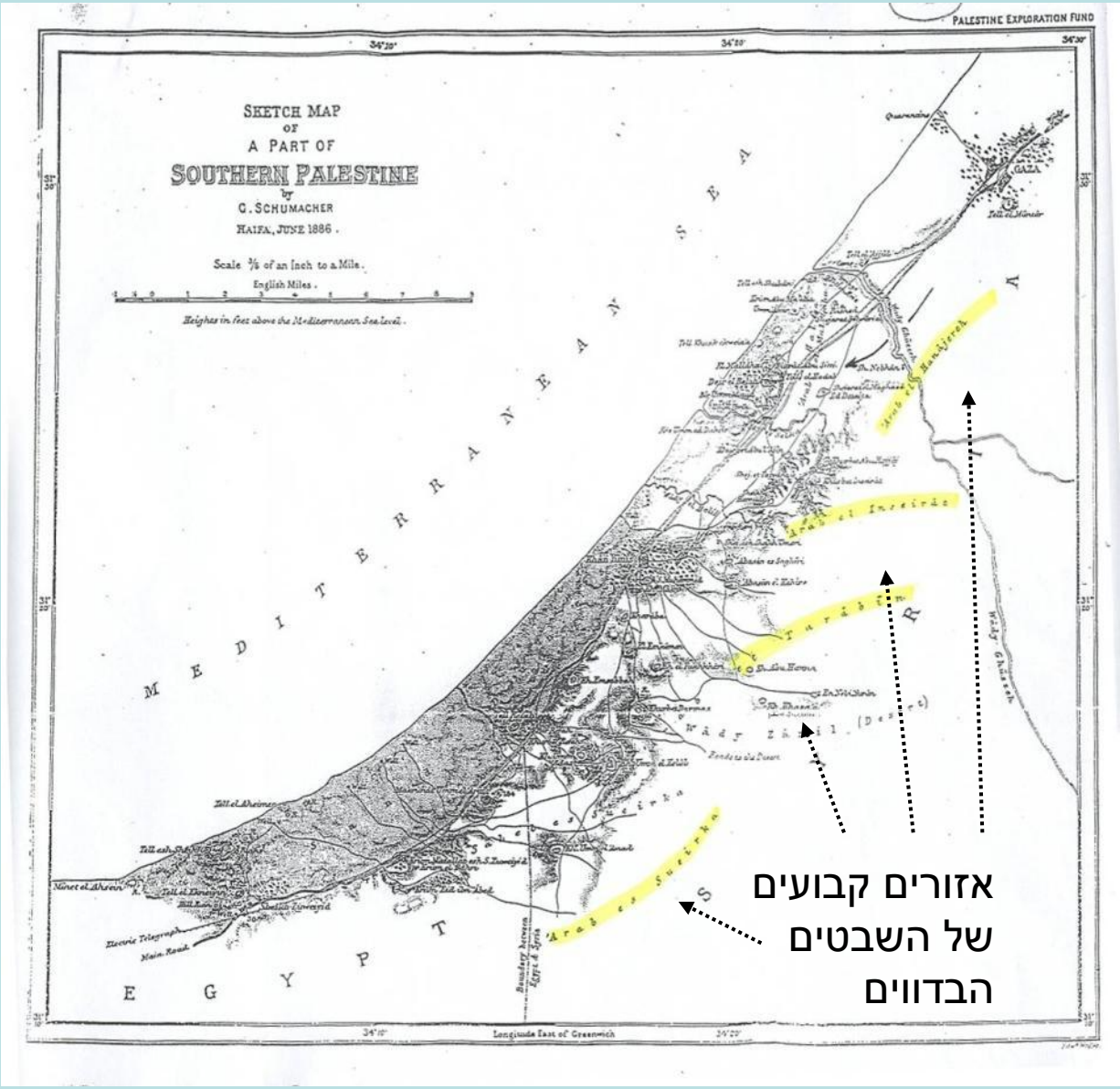

מקור: מפות ארץ הקודש, האוניברסיטה העברית

נספח 6: סנד, הסכם בעלות ועיבוד בין מטות טיאהא, תראבין ועזאזמה בנוגע לקרקע בכרכור, 1883

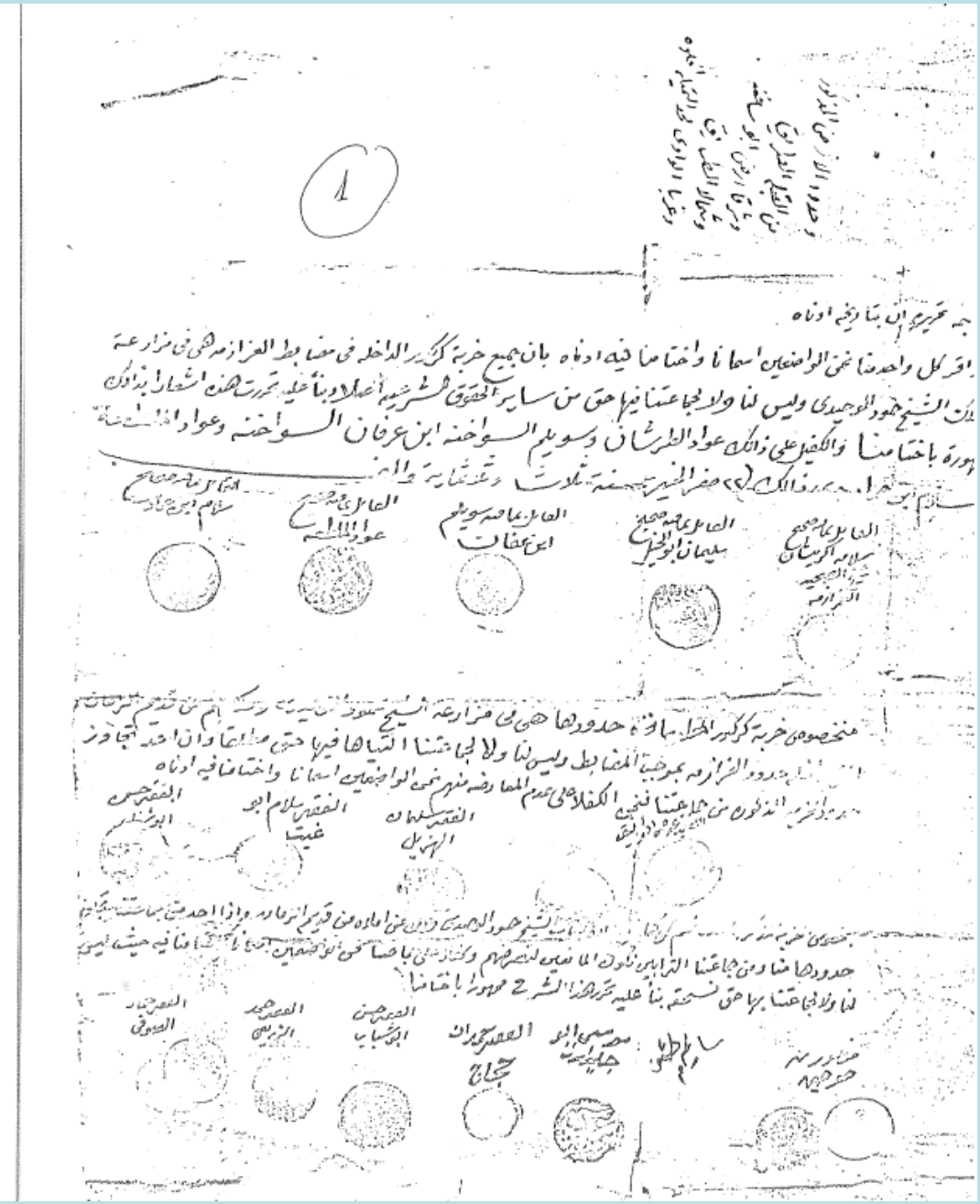

מקור: ארכיון אל-עוקבי

נספח 7: רכישות הקק"ל מבעלים בדווים עד 1947 – 65,000 דונם בנגב ועוטף עזה

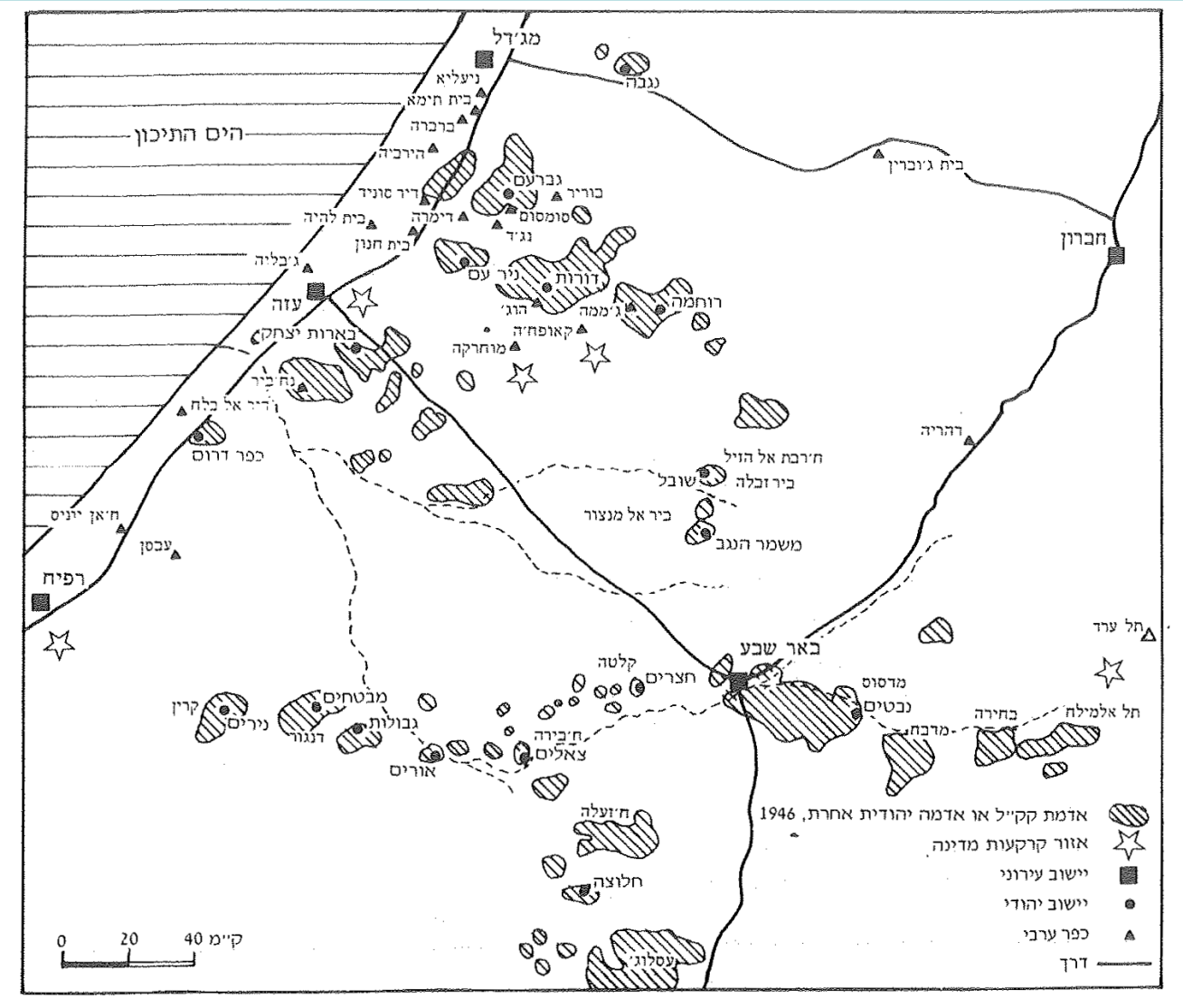

מקור: ח. פורת. "מדיניות רכישת קרקעות והתיישבות בנגב ערב מלחמת הצמצאות", קתדרה, 62, תשנ"ב (1996), עמ' 123.

נספח 8: נסח טאבו מ-1938 של משפחת סופי הערבית הקרקע רשומה כ'מירי'

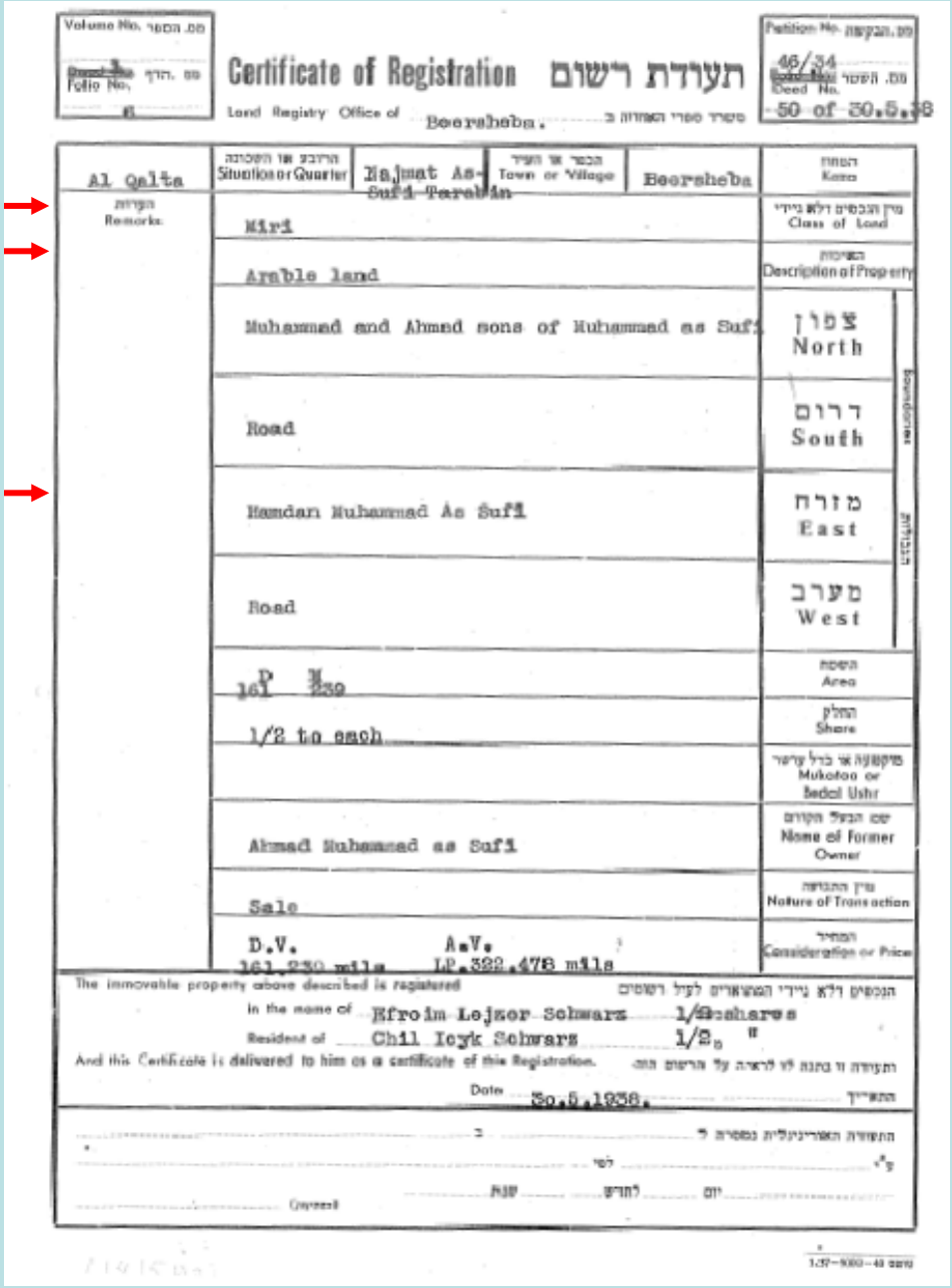

Volume No. מס. הספר
Folio No. מס. הדף 6

Certificate of Registration תעודת רשום

Land Registry Office of Beersheba. משרד פנקס הקרקעות ב

Petition No. מס. הבקשה 46/34
Deed No. מס. הפקד 50 of 30.5.38

Al Qalta	Situation or Quarter הרובע או השכונה: Hajmat As-Sufi Farabin	Town or Village הכפר או העיר: Beersheba	Kama המחוז
Remarks הערות	Miri		Class of Land מין הנכסים דלא ניידי
	Arable land		Description of Property האריכות
	Muhammad and Ahmad sons of Muhammad as Sufi		North צפון
	Road		South דרום
	Hamdan Muhammad As Sufi		East מזרח
	Road		West מערב
	D. M. 161 230		Area השטח
	1/2 to each		Share החלק
			Mukataa or Bedel Ushr מקטעה או בדל עשר
	Ahmad Muhammad as Sufi		Name of Former Owner שם הבעל הקודם
	Sale		Nature of Transaction מין התנועה
	D.V. 161.230 mils	A.V. LP.322.476 mils	Consideration or Price המחיר

The immovable property above described is registered הנכסים דלא ניידי המצוארים לעל רשומים
in the name of Efroim Lejzor Schwarz 1/2 shares
Resident of Chil Icyk Schwarz 1/2 "
And this Certificate is delivered to him as a certificate of this Registration. תעודה זו נתנה לו לראיה על הרשום הזה.
Date 30.5.1938. התאריך

התעודה האוריגינלית נמסרה ל ב
לפי
Owner שנה לחודש יום

1.37-9000-40

מקור: הארכיון הציוני

נספח 9 – מפת אתרי התיישבות עבר בעראקיב 2010

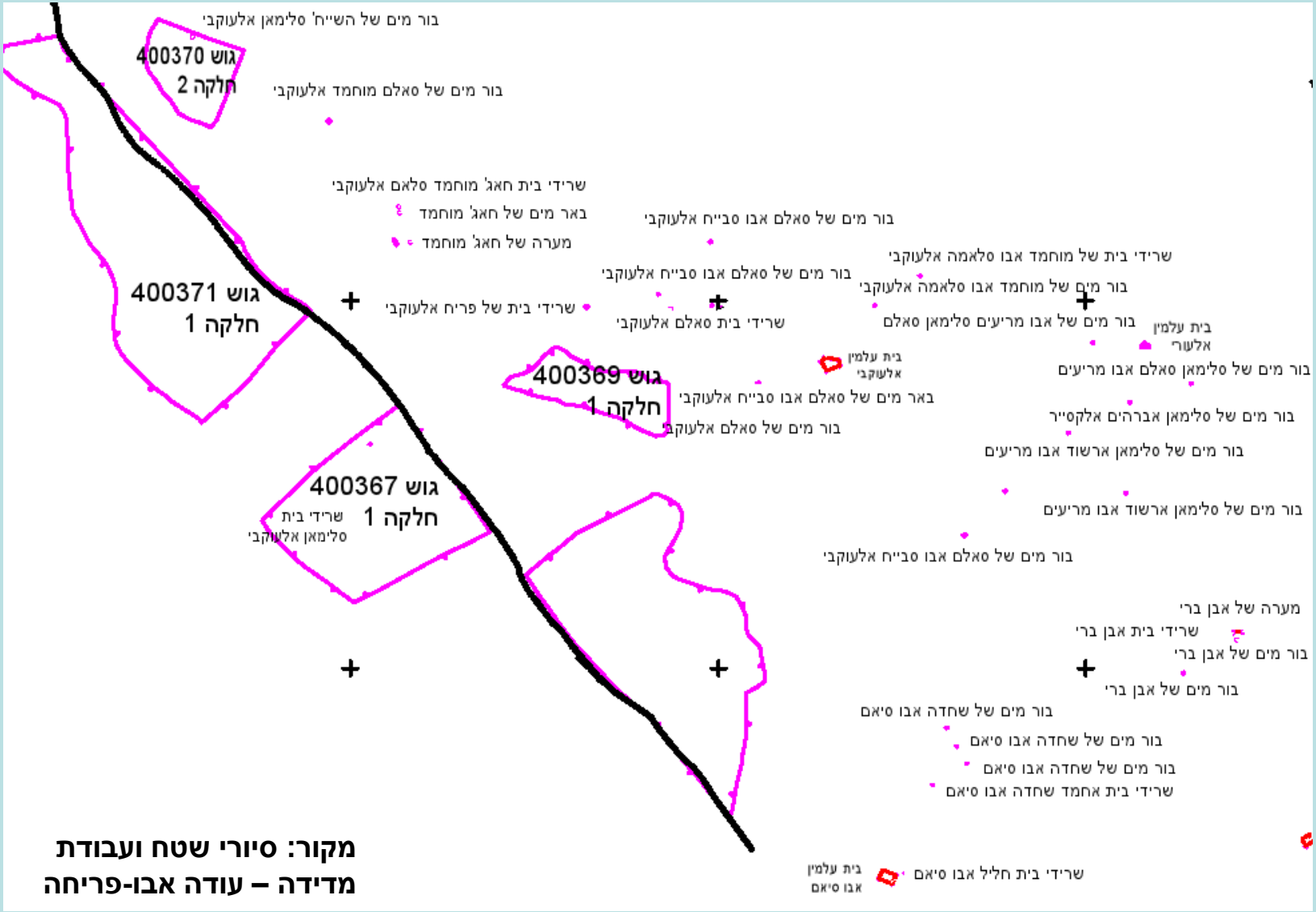

מקור: סיורי שטח ועבודת מדידה – עודה אבו-פריחה

נספח 10: מסמך רכישה ומכירה, 1911, בעראקיב בין סלאמה אל-מע'ייבי לבן מוחמד בן סאלם

נ.28 . סנד - הסכם מכירה בין מוחמד סלאמה אל-מע'יירבי למוחמד בן סאלם (אלעוקבי, 1911 (מקור : ארכיון משפחת אל-עוקבי.

מקור: ארכיון אל-עוקבי

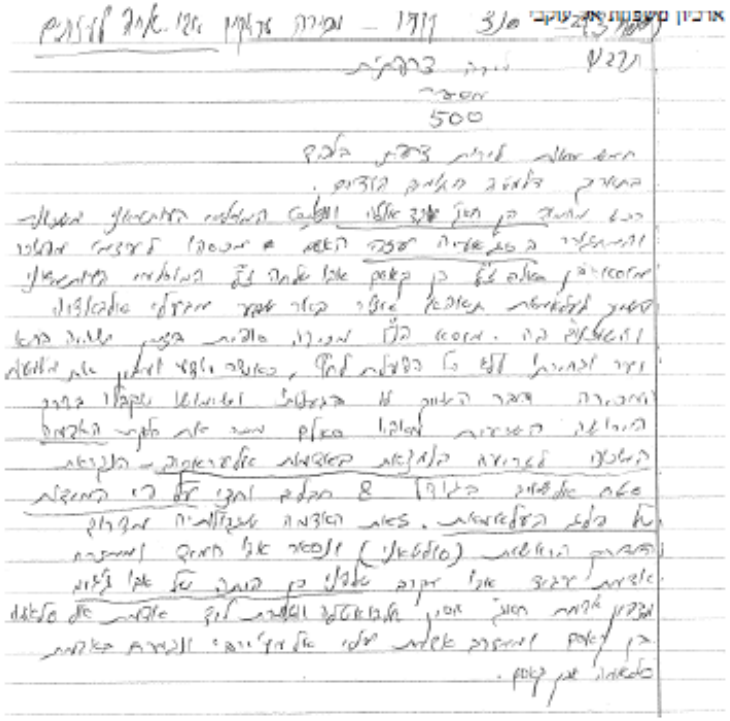

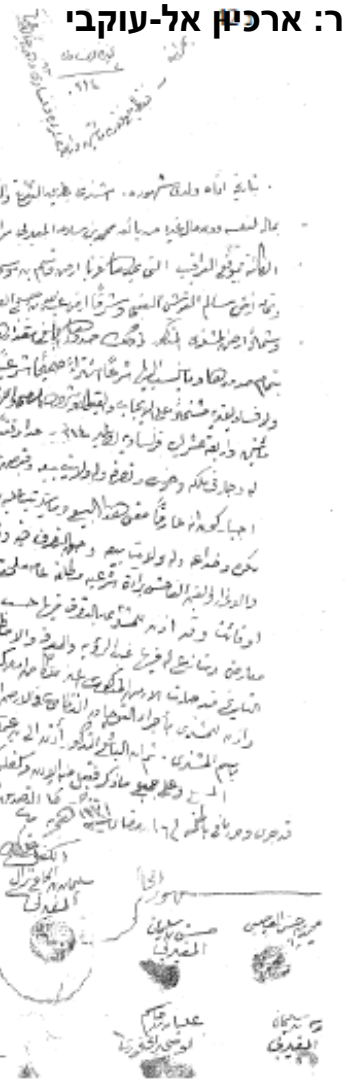

נספח 11:
סנד, תעודת רכישה לחלקות עראקיב 1, 2

מקור: ארכיון משפחת אל-עוקבי

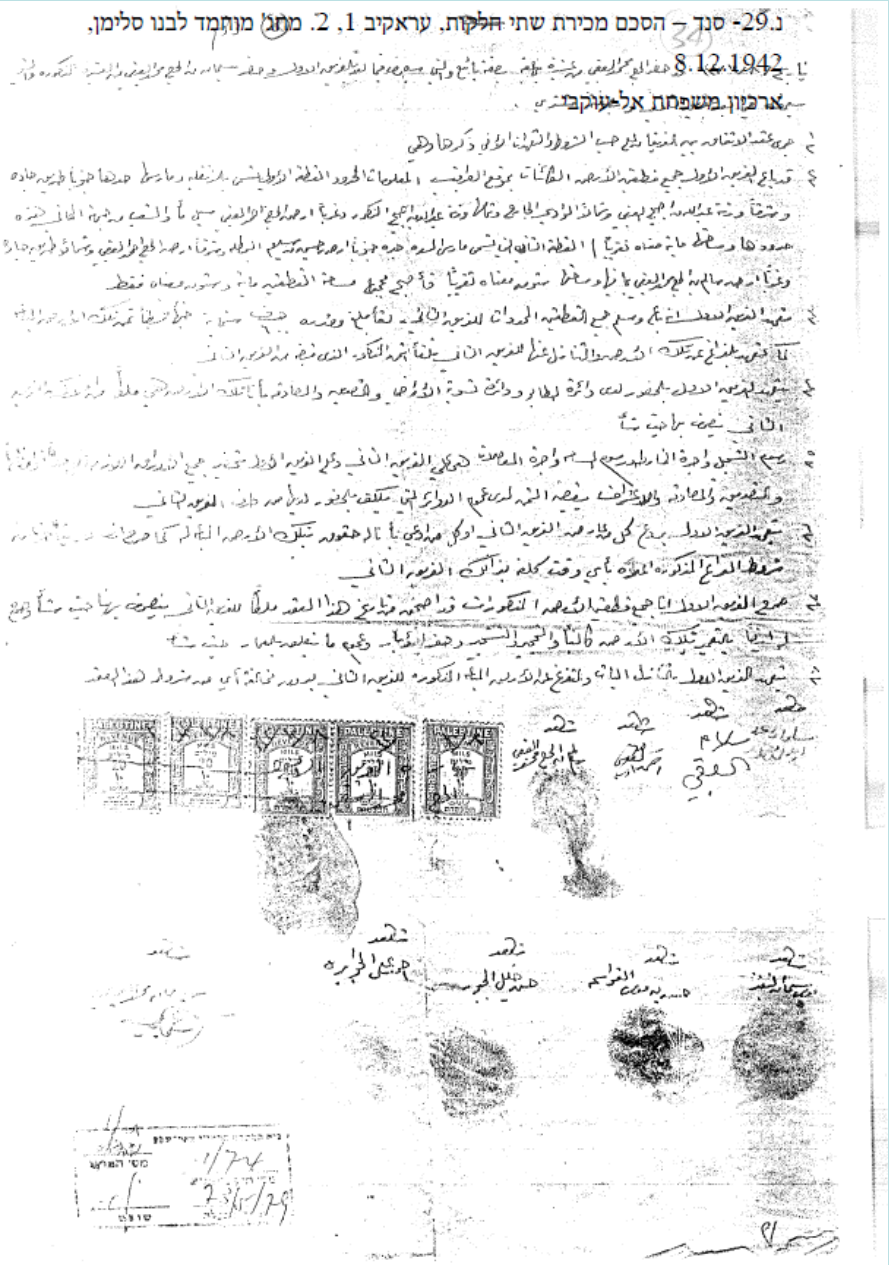

נספח 11 – תרגום לעברית

23/11 2009 15:12 FAX 005

נ.29

.. 2 ..

6. מתחייב בזה צד ראשון להפריך כל טענות כל מי שיטען טענה כלשהי כלפי האדמות הנ"ל או שיעמוד בפני צד שני ואשר נמכרה לו, כמו כן הוא מצהיר שלא יאחר או יעכב תנאי הפינוי הנ"ל בכל שעה אשר צד שני הציג בפניו.

7. צד ראשון מצהיר בזה כי מאז תאריך החתימה הסכם זה, כל האדמות הנ"ל הפכו לבעלותו של צד שני, והוא זכאי להשתמש בהן כרצונו החופשי, כמו כן הוא מצהיר שהוא רשאי לבנות אותה אדמה או לבנות בה כל בנין אבן , או ייעור או שתילה, חפירת בארות, ובכלל זה כל אשר ידוע כבנין כרצונו החופשי.

8. צד ראשון מתחייב בזה לוותר על כל זכויותיו ולפנות האדמה שנמכרה כאמור לעיל לצד שני, ללא הפרת כל תנאי מן התנאים האמורים לעיל.

(בולי הכנסה בשעור של 50 מילים, ועליהם תאריך 8.12.942 ושביעת בוהן של אדם בשם אלחג' מחמד אלעוקבי – צד ראשון)

העדים :

(–) סלמאן עלי אבו מנסור

(–) אחמד אלעוקבי

(–) מוסה סלמאן אנגיז

(–) חסן חליל אלג'בור

(–) סלימאן מחמד אלעסייבי

(–) סלאמה אלעוקבי.

(–) סאלם אלחג' מחמד אלעוקבי

(–) חסן מוסה אלבואסלה

(–) אחמד עלי אלג'וארה

נ.29 סנד – הסכם מכירת שתי חלקות, עראקיב 1, 2. מחג' מוחמד לבנו סלימן.
12.1942.
ארכיון משפחת אל-עוקבי

תרגום מן השפה הערבית

בתאריך 8.12.942 הופיעו ה"ה אלחג' מחמד אלעוקבי משבט בני עוקבה בהיותו סוכר ואשר ייקרא להלן "צד ראשון", וסלימאן בן אלחג' מחמד אלעוקבי מן משבט הנ"ל, ואשר ייקרא להלן "צד שני", ובהיותו קונה.

1. הצדדים הביעו לידי הסכם בהתאם לתנאים ולהתחייבויות אשר יפורטו להלן.

2. צד ראשון מכר כל שתי חלקות בארמת הנמצאות מערב אלעראקיב, ואשר בגבולותיו של חלקת הראשונה, הנקראת "אוקבוליה" וגבולותיה מן מזרח ; מדרך הרחבה. מן דרום: ירושי עבדאללה בן אסביה אלעוקבי. מן הצפון: תוארי הבדול ורומה ירושי עבדאללה בן סביה הנ"ל. מן המערב : ארמת אלחג' אחמד אלעוקבי בחל מים ומעבר מן מצד הדרום – אלה גבולותיה ושטחה מאה מעצמות בערך.

החלקה השניה ואשר נקראת "פארסה אסדה" וגבולותיה מן מזרח : אדמת חסין בן סלאם אלבואסלה. מן דרום מזרח אדמת אלחג' אחמד אל עוקבי. מן הצפון הדרך הרחבה. מן המערב: ארמת סאלם בן אלחג' מחמד אלעוקבי. כולה הגבולות השטח ששים מענאה בערך.

בסך הכל, הכל שטח שתי החלקות מאה וששים מענאה בערך בלבד.

3. צד ראשון מצהיר בזה כי מכר ומסר כל שתי החלקות אשר גבולותיהן לעיל לצד שני, תמורת סכום של –.600 (שש מאות) לירות פלשתינאיות; ערך כל האדמה הנ"ל שנמכרה; כמו כן מתחייב הוא למנותם ולרדת ממנה ולמסרה לצד שני, תמורת תשלום הנ"ל ואשר הוא מצהיר שכבר קיבלו מן חצד השני.

4. מתחייב בזה צד ראשון להופיע בפני משרדי המאבו ומינהל המקרקעין; לשם אישור והוכחה כי האדמות האלה הן אדמות בעלות בבעלותו של צד שני ויכול להתנהג בה כפי רצונו.

5. הוצאות הרישום, שכ"מ בעד הרשיום, מסי המדידה והמפנהל ושכ"מ בעד הוצאות אחרות יהיו ע"ח צד שני. על צד אחד להכין כל המסמכים והגיירות הדרושים לכל מנייה וצורך ולחתום עליהם ולאשרם ולקבלת האישורים והוכחת קבלת החמורה בפני כל מוסד שהוא ש נדרש להופיע ולעשות כן מפי צ"י צד שני.

נספח 12:
סנד – הסכם חלוקת הקרקע בן הסב, חג' מוחמד אל-עוקבי, לבין בניו 1935
מקור: ארכיון אל-עוקבי

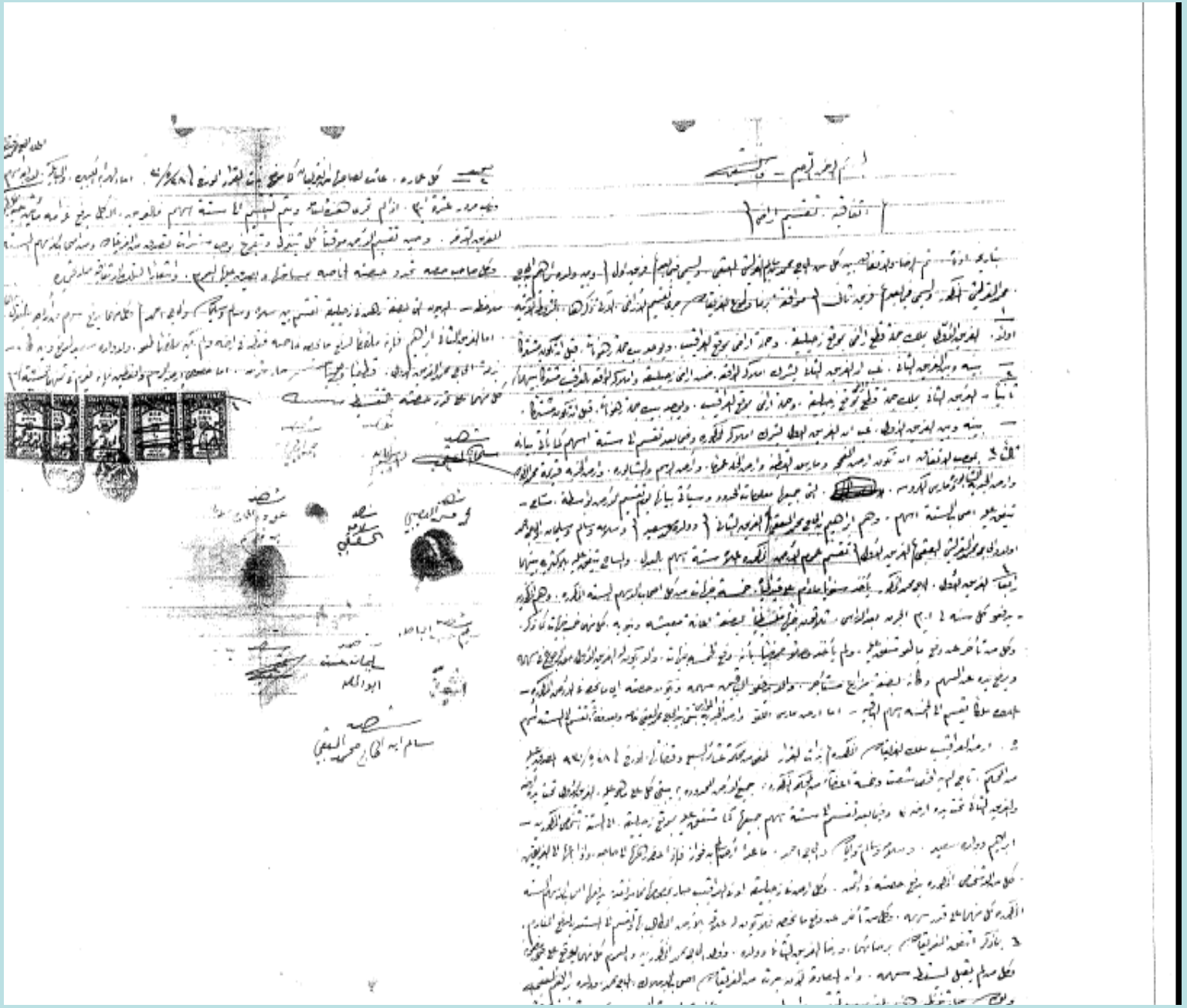

נספח 13 – 'עץ' משפחת אל-עוקבי
מקור: ראיונות עם בני המשפחה

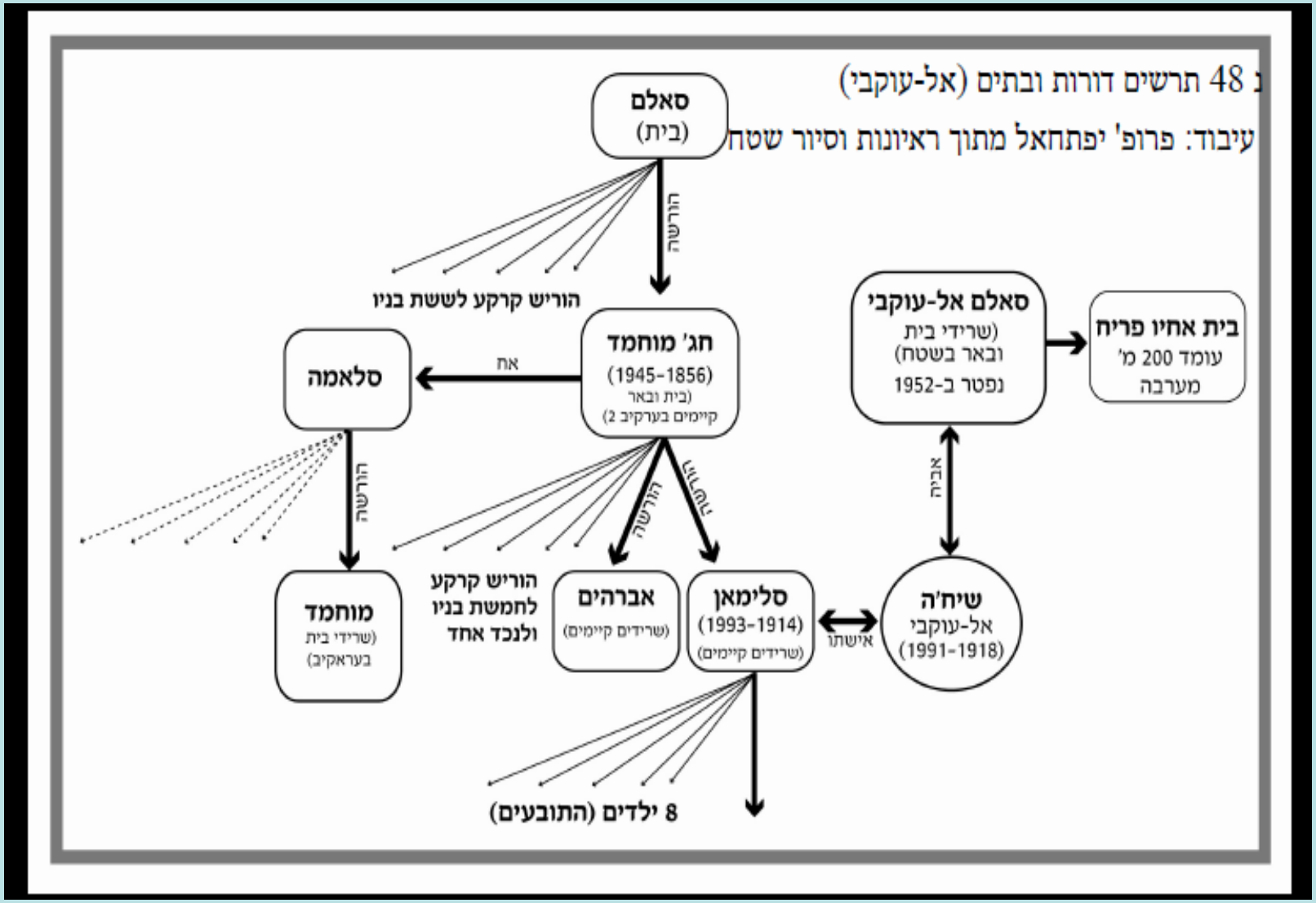

נספח 14: תעודת תשלום מס מעשר בעראקיב, 1936

מקור: ארכיון אל-עוקבי

F. 49.

GOVERNMENT OF PALESTINE
حكومة فلسطين
ממשלת פלשתינה (א"י)

No. G 378129

קבלה על מסים REVENUE TAX RECEIPT وصل بالضريبة المحصلة

District ..... لواء מחוז
Sub District ..... قضاء נפה
Town or Village ..... مدينة او قرية עיר או הכפר

Reference to Tax Payers Register
القيود حسب سجل دافعي الضرائب
מספר הסימונים במנקס משלם המסים
Volume No. ..... رقم المجلد מספר המרכך
Folio No. ..... رقم الصفحة מספר הדף

Kind of Taxes نوع الضرائب סוג המסים	Arrears المتأخرات מיגורי תשלומים L.P. ج.ف. פרנק	Arrears Mils مل מיל	Curr. Year السنة الحالية השנה הזאת L.P. ج.ف. פרנק	Curr. Year Mils مل מיל	Total المجموع סך הכל L.P. ج.ف. פרנק	Total Mils مل מיל
Urban Property Tax ضريبة الاملاك في المدن מס הרכוש העירוני						
Rural Property Tax ضريبة الاملاك في القرى מס הרכוש החקלאי						
Penalty: Urban Property Tax ضريبة الاملاك في المدن מס הרכוש העירוני						
Penalty: Rural Property Tax ضريبة الاملاك في القرى מס הרכוש החקלאי						
House and Land Tax ضريبة المنازل والاراضي מס הבתים והקרקעות						
Tithes اعشار מעשרות				٧٩٠		
Animal Tax ضريبة الحيوانات מס הבהמות						
Land Settlement Fees رسوم تسوية الاراضي דמי סידור הקרקעות						
				٧٩٠		
TOTAL المجموع סך הכל			١	٥٨٠	١	٥٨٠

Received from ..... وصل من נתקבל מאת
the sum of ..... مبلغ סך
as shown above ..... كما هو مبين اعلاه לפי הנ"ל
Date ..... التاريخ התאריך
Signature ..... امضاء محصل الضرائب חתימת גובה המסים
Tax Collector

נספח 14 - המשך

מודגשת עמדת
'הבעלים הידועים'



נספח 15: תצלום אוויר של עראקיב ואזורי התביעה, 1945

רוב השטחים בצילום מעובדים, היכן שתנאי הקרקע מאפשרים, מלבד בתרונות, מתלולים, דרכים ומתחם ביצורי הצבא הבריטי בעראקיב 6; הקרקע מסביב לחלקות התביעה שייכת לחברים אחרים בשבט אל-עוקבי

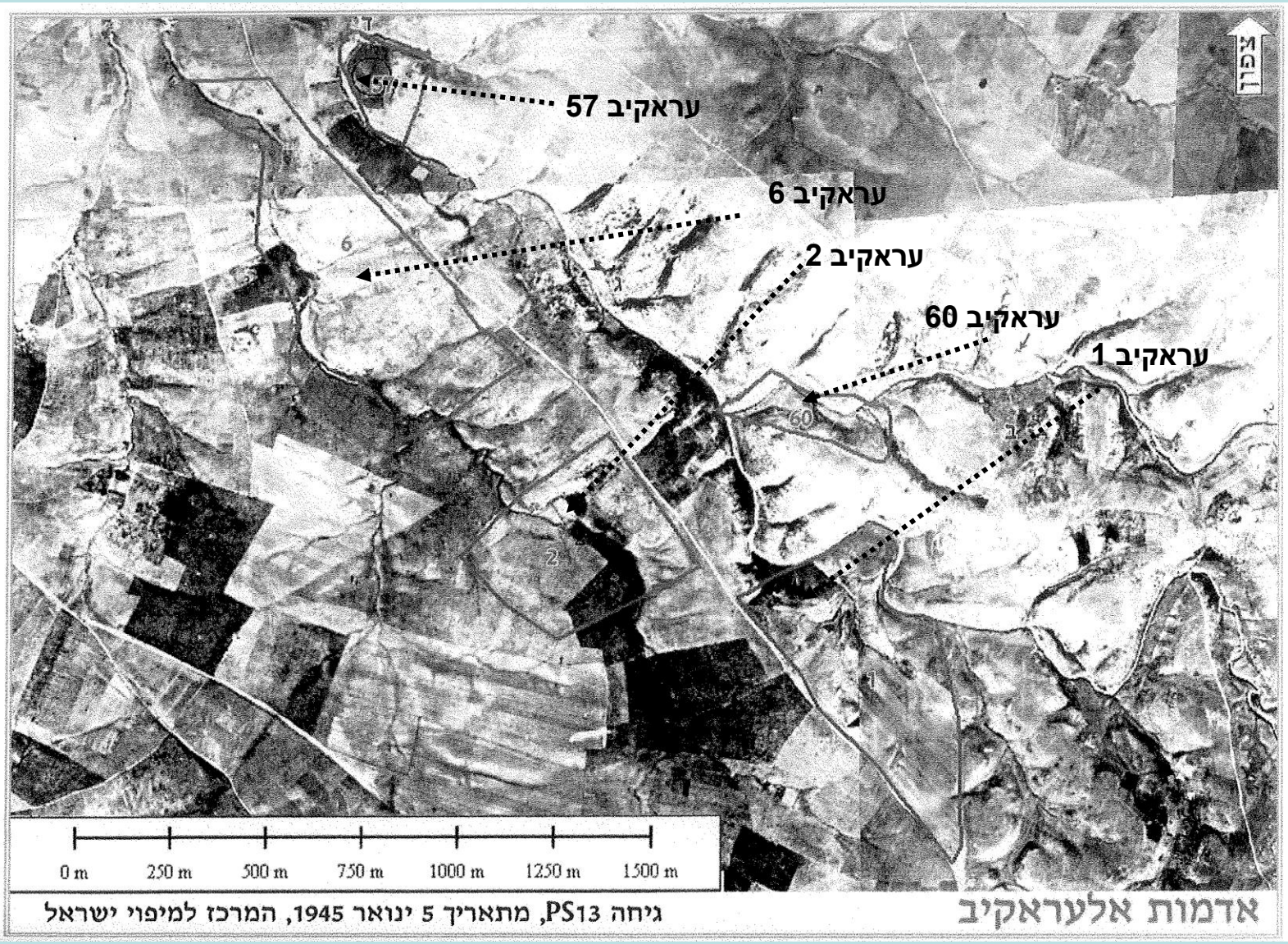

נספח 16: תעודת רישום חלקה מתביעה ברשות הפיתוח 1956 (רישום 'מירי')

מקור: פקיד ההסדר, מחוז הדרום



Land Registry Office of ... Town or Village ... Situation or Quarter ... Volume No. ... REGISTER

Petition No.	No. of Deed	Date of Registration	Class of Land	Description of Property	Boundaries	Area: Dunam	Area: Square Metres	Makasas or Bodal Uzhr: EP.	Makasas or Bodal Uzhr: Mils	Nature of Transaction
447/56	24	24.5.56	אירי	אמאים	גבול: מזרח: חלקה 10,9. מערב: חלקה 52 ו חלקה 46 חלקה 9. דרום: חלקה 46 חלקה 10. צפון: חלקה 46 חלקה 9.	1087	900	—	—	רכישת אדמות ופיצוי תש"ט - 1953

נספח 17: ציר זמן – התפתחות הקשר בין שבט אל-עוקבי ואדמותיו - ראיות ואירועים עיקריים

שנה	ראייה	שאלות לי-
1799	מפת החלקי הקנבע'ה על השבט בהחלקה (ערבאלב	רבעות במקום
1807	הנוסען זיבן' מדווח על מפגש עם השבט, כנראה בהחלקה.	מכתות מנב, רבעות מקום
1875	תלאיוך שיחי של קולסמא אל-אנד' אל-עוקבי על הילמים בערבאלב (המתרגם אנגל אל-ערבי ובלי)	חלקאות בערבאלב, רבעות במקום
1902	החלקי קולס קבין' את התיישבות השבט בהחלקה	רבעות במקום
1909	החלקי אמסרים מגיין' את התיישבות השבט בערבאלב והחלקה	רבעות במקום
1909, 1929	אמצאי של שבט אל-עוקבי שרטט קרקעות מקוחקד אל-עוקבי בערבאלב; מערכת קרקעית בדווית מתקדמת	בעלות עוקבי על קרקעות ערבאלב;
1911	מגד – מבנית קרקע מקוחקד מאמם מאל-עוקבי לקוחקד מדאמה אל-עוקבי בערבאלב	בעלות אל-עוקבי על קרקעות ערבאלב; מערכת קרקעית בדווית מתקדמת
1920	דרישת יהתבורה להסערת הישובי מדווח על 26,000 דונם בבעלות אל-עוקבי בערבאלב	מכתות בדלת ובעלות קרקע רחבה מאל-עוקבי; מקור אמן בדוחי
1922, 1927-8	לבטות על חשיפת מפ מעיר לשלטונות המנדט	חלקאות והתיישבות בערבאלב
1930	מסמך חלוקת הקרקעות של חג מוחמד אל-עוקבי ליועש	מערכת קרקע מסורתית, שלטת הגוחיה
1933	אל-עוקבי מבין את מקומם שבט אל-עוקבי בערבאלב והחלקה (את מעמדו הרם	רבעות במקום
1935	מגד עבור חלקות שרעה 132, 133, 134	בעלות על הקרקע הנחבעת
1942	מגד עבור חלקות ערבאלב 1, 2	בעלות על הקרקע הנחבעת
1944	מפת קמיל מצבעה על שטחי אל-עוקבי בערבאלב	כלום מבוטס, רבעות במקום
1946	בריטמסקי מתנד את חלוקות השבט בערבאלב והחלקה (את מעמדו המבוצר	מעמד רם לשבט מנב ורבעות בדווים
1949	תעודות והסכמות עם הקמת הנבאי המעידות על הקמת הדשא בערבאלב	רבעות קדם הדשא תחת מקשלת ישראל
1950	מרחקים בית מקום שבטי בו שבט מדמאן אל-עוקבי בערבאלב	הכרה ישראלית בדשא ערבאלב והשבט בנו אל-עוקבי
1950	רשומות הקמת הנבאי בערבאלב מקרטות חלקות רבות בבעלות שבט אל-עוקבי, כולל מדמאן, חמד כ-מקלקי (חמד כ-מקרי)	הכרה ישראלית בבעלות מסורתית נרחבת של אל-עוקבי, רישום עד- מדידות ישראליות
1951 מ"מ	מ"מ הקבאות קרקעות 7מקות בעדר חורה; מכתב מעאה של מדמאן אל-עוקבי המבקש לשוב אל אדמות השבט	מעאה על מ"מ, שאיפה מדידות לחורה
1951 מ"מ	מכתב המושל הנבאי הנבי על הסלבות לחנבות השבט	הנבחה בסדרה מאדמות השבט

1955-56	הסכנות קרקעות ערבאלב מול חוק התרים; עזון סוג הקרקע כיערי 1956 החסכנה	הכרה בבעלות המחוקים הקודמים, שבט אל-עוקבי
1956	מבנאות מבנות הסב חג מעמד בבית בעקבראת אלישיה סאמי – עילה רשומים 7 דונם	רבעות של מאות שנים במקום
1972	הנטת תבעות סולמאן אל-עוקבי על 10 חלקות בערבאלב והחלקה; מי השבט חורים ומנסים לנבד את קרקעותיהם	קשר רבוי מאדמות השבט ורבע מהיחס
1973	מכתבים מסמאעה אבו-גרים ומסמאן אל-חזיים המאשרים בעלות אל-עוקבי על הקרקעות אותם רשכיו בערבאלב	חוקי הקרקע מתעדים מבנים בבעלים המסורתיים
1990	החלטת בית משפט המשנה לשבט אל-עוקבי המשך עבוד חלקת ערבאלב 1	קשר רבוי מאדמות השבט ורבע מהיחס
2005	דרשי סולמאן אל-עוקבי מנים מקום הרסדר מהמשרי את תבעותם	קשר רבוי מאדמות השבט ורבע מהיחס
2009-11	הקמת ערוץ את אדור ערבאלב, סביב מחלקות התבעה של אל עוקבי; מעבר אדורית בנישמון הגשה מרשויות תמנית ערוץ חדשה על חלקות התבעה.	הערות בבקשת מחסום אמצעות של שבט השבט בקרקע, הקבעת עובדות בפן הדיון המשפטי בנוגע הקרקע